

14/732/41/2009.

Budapest, ..... 2009 OKT 15.

**Budapest Főváros X. kerület  
Kőbányai Önkormányzat  
Polgármesteri Hivatal**

**Tárgy:** Tájékoztatás a Budapest Főváros X. kerület  
Kőbányai Önkormányzat területén lévő korlátozott  
sebességű zónák felméréséről

**Tisztelt Képviselő-testület!**

A Budapest Főváros X. kerület Kőbányai Önkormányzat Képviselő-testülete az 1879/2008.(XII.18.) sz. Bp. Föv. X. Kőb. Önk. határozatában felkérte a Főépítésszt és a Városüzemeltetési és Vagyongazdálkodási Főosztályt, hogy készítsen felmérést a Kőbánya területén lévő csökkentett sebességű övezetekről.

A felmérést elvégeztük, a meglévő övezetek a következők:

Lakópihenő övezetek:

- Városszéli telep
- Kőbányai út – Gép utca – Pongrác út
- Hungária krt. 5-7. ltp.
- Hungária krt. MÁV telep
- Kőér utca – Cserkesz utca – Gutor tér – Gutor utca – Gergely utca
- Alkér utca – Kisgergely utca – Kada utca – Gergely utca
- Halom utca – Körösi Cs. S. út – Kápolna utca
- Pongrác 9 ltp.
- Gergely utca – Kada utca – Noszlopy utca – Sorház utca- Harmat utca
- Kis Sibrik ltp.

30 km/ h -ás sebességű zónák:

- Üllői út- Száva utca – Zágrábi út – Ceglédi út
- Kerepesi út – Gyakorló köz – Gyakorló utca – Hatház utca
- Kolozsvári utca – Korponai utca – Bánya utca – Liget utca
- Korponai utca – Liget utca – Bánya utca – Állomás utca
- Állomás utca – Korponai utca – Körösi Cs. S. út - Szent László tér
- Körösi Cs. S. út – Mádi utca – Nyitra utca – Harmat utca
- Körösi Cs. S. út – Harmat utca – Előd utca – Bebek utca
- Ihász utca – Mádi utca – Csősztorony utca – Harmat utca
- Gergely utca – Román utca – Vaspálya utca – Lámpagyár utca – Kelemen utca
- Óhegy utca - Kelemen utca – Gergely utca – Kada utca
- Óhegy utca – Kőér utca – Harmat utca – Kada utca
- Harmat utca – Téglavető köz – Téglavető utca – Mádi köz – Mádi utca – Kada utca
- Kada utca – Maglódi út – Sibrik M. út – Mádi utca
- Újhegyi ltp.
- Keresztúri út – Kerepesi út – Malomárok utca – Rákász utca – Ladányi utca
- Kerepesi út – Pilisi út – Nagyicce utca – Dömsödi utca

Rendelkezünk tervekkel a:

- Keresztúri út – Rákosvölgyi utca – Nemes utca – Hortobágyi utca
- Bánya utca – Kolozsvári utca – Harmat utca – Liget utca

által határolt területekre.

Tervek készülnek a Kerületfejlesztési és Környezetvédelmi Bizottság vonatkozó határozatának megfelelően a Szárnyas utcai zóna kibővítésére, a Bihari út – Fertő utca – Száva utca- Zágrábi úttal határolt területre.


Új lakóparkok létesítése esetén célszerűnek látjuk, hogy már a tervezés és engedélyezés folyamata során a közlekedési munkarészben figyelembe vételre kerüljön esetleges korlátozott zóna kialakítása.

A Kerületfejlesztési és Környezetvédelmi Bizottság a 140/2009. (IX. 8.) számú határozatában a tájékoztatást elfogadásra javasolja a Képviselő-testület számára.


### **Határozati javaslat:**

Budapest Főváros X. kerület Kőbányai Önkormányzat Képviselő-testülete megtárgyalta a „Tájékoztatás a Budapest Főváros X. kerület Kőbányai Önkormányzat területén lévő korlátozott sebességű zónák felméréséről” tárgyú előterjesztést, és a tájékoztatást tudomásul veszi.

**Budapest, 2009. szeptember 11.**



**Mozsár Ágnes**  
főépítész  
Főépítészeti Osztály

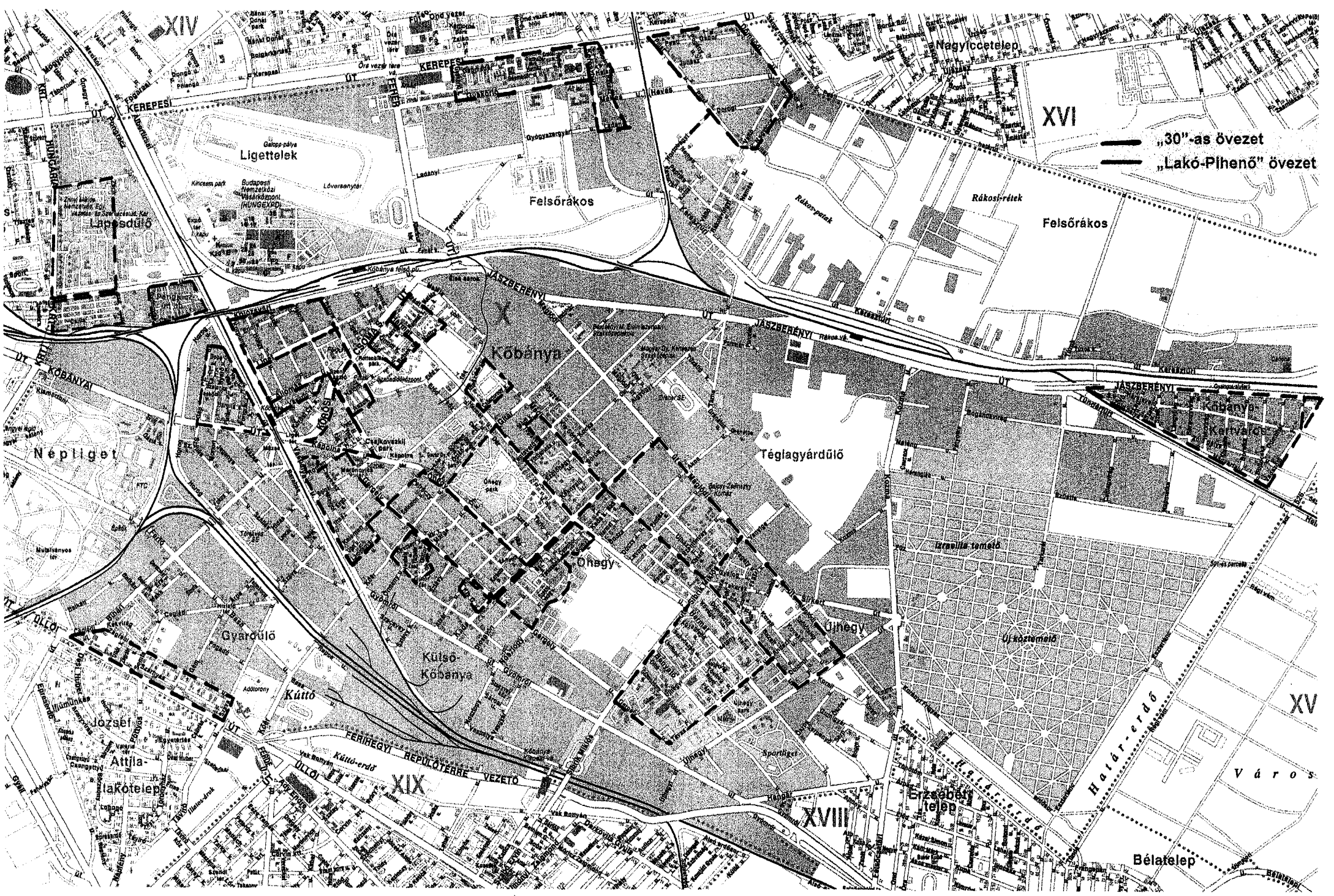


**Szarvasi Ákos**  
főosztályvezető  
Városüzemeltetési és Vagyongazdálkodási  
Főosztály

**Törvényességi szempontból látta:**



**dr. Neszteli István**  
j e g y z ő



XVI

— „30''-as övezet”  
- - - „Lakó-Pihenő” övezet

XIV

Ligettelek

Felsőrákos

Felsőrákos

Kőbánya

Téglagyárdűlő

Óbánya

Újhegy

XV

Népliget

Gyárűlő

Külső Kőbánya

Új köztemető

Attília lakótelep

Kútú

XIX

XVIII

Bélatelep

Város