

**Előterjesztés a Képviselő-testület részére
közterületek elnevezéséről**

I. Tartalmi összefoglaló

A helyi önkormányzatokról szóló 1990. évi LXV. törvény (a továbbiakban: Ötv.) 10. § (1) bekezdés h) pontja alapján a helyi önkormányzatok át nem ruházható hatáskörébe tartozik a közterületek elnevezése.

Kerületünkben az elmúlt évek fejlesztéseinek, a településrendezési tervek folyamatos frissítésének következtében számos névtelen közterület került kialakításra. Ezek egy része – például a felsőrákosi rétekhez kapcsolódó területen – ma még csak jogilag létezik, de számos utca tényleges kiszabályozása, kialakítása már megtörtént.

Új utcaelnevezések meghatározásával Önkormányzatunk régóta adós. Több olyan körzete is létezik kerületünknek, ahol névtelen utcák találhatóak. Ilyen például a Pongrác úti lakótelep, a MÁV-telep (Jancsi-telep), vagy az egykor a honvédség kezelésébe tartozó Hungária körút 5-7. szám alatti lakótelep. Ezen területeken új közterületi elnevezések megállapítása mind a lakosság, mind a hatóságok számára igen jelentős ügyintézésrel és költséggel járna.

A fentiekén kívül számos további olyan közterület található kerületünkben, amelynek elnevezése időszerű.

Ezek a következők:

1. **Kovakó utca és Korall utca között (42414/169) hrsz.**
2. **Jászberényi út melletti (40988/56) hrsz. ***
3. **Gyömrői utat és a Vaspálya utcát összekötő (42153) hrsz.-ú közterület***
4. **Gyakorló utcából nyíló (Hatház utcával szemben) (39210/181) hrsz. ***
5. **Lovasvölgyi út (40957/28) hrsz.-ú körzete. Ezek közül a (40957/28) hrsz.-ú ingatlan aszfaltozott, a (40957/12), (42834/2) és (42839/2) hrsz.-ú részben földút, mindegyik használatban.***
6. **Kőrösi Csoma Sándor út és Liget utca közötti (39134) hrsz.**
7. **Kozma utcából nyíló (42518/4) hrsz.***
8. **Újhegyi út (42444/13) és (42444/27) hrsz.***
9. **Hortobágyi és Heves utcák közötti (40699/12), (40698/14) és (40699/19) hrsz.-ú közterület**
10. **Hortobágyi utcától délre kiszabályozott (40700/38), (40700/52) és (40700/53) hrsz.-ú közterület**

A közterületek elnevezésének lebonyolítása során mindig gondot jelent az, hogy az új elnevezés a lakosság és a gazdálkodó szervezetek, intézmények okirataiban átvezetendő változással járnak. A fenti listában csillaggal jelöltem azokat a közterületeket, amelyek esetében jelenleg nem szükséges címváltozással kapcsolatos ügyintézés.

A közterületek elnevezésekor több szempontot is figyelembe kell venni. A magyarországi hivatalos földrajzi nevek megállapításáról és nyilvántartásáról szóló 303/2007. (XI. 14.) Korm. rendelet 2. § (2) bekezdés j) pontja értelmében közterületnév a bel- és külterületi közutak és terek rendszerint út, utca, tér, park, köz, sétány stb. utótagot tartalmazó neve. Az 5. § (7) bekezdés c) pontja szerint a

közterületek elnevezésének lehetőleg a közvetlen környezet hagyományait, sajátosságait kell tükröznie, vagy a helyhez kötődő személyekkel kell kapcsolatosnak lennie.

1. Azoknál a közterületeknél, amelyek egy csoportban találhatók, célszerű úgynevezett utcanevbokrokat kialakítani, azaz az egyes elnevezések kapcsolódjanak egymáshoz.

Ennek mérlegelésével a fenti felsorolás 9. és 10. pontja alatt található hat darab közterület elnevezésére a már meglévő utcanevek figyelembevételével hazánk egyes tájai nevét javaslom. Az ott található Hortobágyi, Heves és Pilisi utcák ugyanilyen megfontolás alapján kapták nevüket még 1900 novemberében.

Az újonnan kialakított utcák neveire az alábbi javaslatot teszem: Cserehát utca, Zempléni utca, Hanság utca, Kemenesalja utca, Mecsek utca, Jászság utca. A javaslat kidolgozásakor azon tájegységek neveit választottam ki, amelyekről Budapest főváros területén még nem neveztek el utcákat, így a jövőben a tájékozódásban, postai szolgáltatásban ezek nem okoznak problémát.

Szintén utcanevbokor alakítható ki a fenti lista 5. pontjában felsorolt közterületek esetében. Tekintettel arra, hogy kerületünk több mint egy évszázadon át fontos ipari létesítmények székhelye volt, javaslom, hogy ezen a területen a közterületek különféle, a kerület iparához köthető elnevezéseket kapják. Ilyenek lehetnek például: Keramikus utca, Sörfőző utca, Kőbányász utca, Gyógyszerész utca.

2. Kerületünk régóta adós azon személyek emlékének megörökítésével, akik a múltban fontos szerepet játszottak a városrész fejlődésében, gyarapodásában. Nem került elnevezésre közterület sem kerületünkben, sem a fővárosban Dréher Antalról és Richter Gedeonról. Szintén hiányzik a közterületek közül a Sajó Sándornak emléket állító elnevezés. Nevezett személyek a főváros és az ország gazdasági és kulturális életében olyan jelentős szerepet játszottak, amely mindenképpen indokolja azt, hogy közterület kerüljön elnevezésre róluk. A javaslat előkészítése során figyelemmel voltam arra, hogy a fenti személyekről kiépített és megfelelő állapotú, méltó közterületek kerüljenek elnevezésre.

Az Ötv. 63/A. § k) pontja alapján a Fővárosi Önkormányzat a kerületi képviselő-testületek véleményének kikérésével elnevezi a városrészeket, a több kerületet érintő, valamint a személynevet viselő közterületeket, közterület nevében személynevet határoz meg, az ilyen közterület nevét megváltoztathatja, utcanevet védetté nyilvánít.

A közterület- és városrésznevek megállapításáról, valamint azok jelöléséről szóló 9/1989. (1990. I. 31.) Főv. Tan. rendelet 7. § (1) bekezdése értelmében személyről utcát elnevezni halála után, legalább 5 év elmúltával lehet.

2.a A fentiek alapján javaslom, hogy Richter Gedeon emlékének megörökítése céljából Önkormányzatunk forduljon javaslattal Budapest Főváros Önkormányzatához a Budapest X. kerület, Gyömrői utat és a Vaspálya utcát összekötő (42153) hrsz.-ú közterület (3. pont) Richter Gedeonról történő elnevezése érdekében. A közterület a Richter Gedeon Nyrt. gyártelepe mellett található.

2.b A kerület központjában, a Kőrösi Csoma Sándor út és a Liget utca között található a (39134) helyrajzszámú névtelen köz (6. pont). Ennek közelében található a Szent László Gimnázium, amelynek 1917-től 1930-ig Sajó Sándor volt az igazgatója. Sajó Sándor költő, drámaíró 1868-ban született. Ő volt az Országos Középiskolai Tanáregyesület főtitkára és a Magyar Tanárok Nemzeti Szövetségének elnöke is. 1917-ben lett a Kisfaludy Társaság tagja, 1932-ben az MTA levelező tagjává választotta. 1933-ban hunyt el Budapesten.

A fentiek alapján javaslom, hogy Sajó Sándor emlékének megörökítése céljából Önkormányzatunk forduljon javaslattal Budapest Főváros Önkormányzatához a Budapest X. kerület, Kőrösi Csoma Sándor út és Liget utca között található a (39134) helyrajzszámú névtelen

köz Sajó Sándorról történő elnevezése érdekében. A közterület a Szent László Gimnáziumhoz közel található, méltó arra, hogy a gimnázium egykori igazgatójának nevét kapja.

2.c Kerületünk legjelentősebb műemléke, a Szent László-plébániatemplom. Tekintettel arra, hogy a templom alkotójáról a fővárosban utca nincs elnevezve (csak egy „fasor” elnevezésű közterület a IX. kerületben), javasolom, hogy a templom közelében található Vásárló utca kapja meg a templom építésének, a hazai szecessziós építészet legjelentősebb alakjának, Lechner Ödönnek a nevét.

A fentiek alapján javasolom, hogy Lechner Ödön emlékének megőrkítése céljából Önkormányzatunk forduljon javaslattal Budapest Főváros Önkormányzatához a Budapest X. kerület, Vásárló utca Lechner Ödön utcára történő megváltoztatása érdekében. Az utca a Szent László-plébániatemplom közelében található.

2.d Javasolom, hogy Dréher Antal emlékének megőrkítése céljából Önkormányzatunk a volt sörgyári területen (ma S1) nevezzen el a jövőben közterületet.

További közterület elnevezésekre adnak lehetőséget az utóbbi időben épített körforgalmak. Ezek elnevezésekor a közvetlen környezetre utaló nevek megalkotása célszerű.

Az előterjesztésben szereplő közterületeket ábrázoló térképkivonatok az előterjesztés 2. mellékletét képezik.

II. Hatásvizsgálat

Az előterjesztésben szereplő javaslatok megvalósítása esetén 12 darab, jelenleg névtelen közterület elnevezése és 1 utcanév-változtatás történne meg. A javaslat megtételekor figyelmet fordítottam arra, hogy a változás se a lakosságnak, se a gazdálkodó szervezeteknek ne jelentsen ügyintézési kötelezettséggel járó feladatot (lakcímkártya-csere, közüzemi szolgáltatóknál történő átíratás, székhely-, telephelyváltozás stb.) és többletköltséget.


A névadásokkal megvalósulhat a kerület és az egész ország fejlődésében nagy szerepet játszó személyek emlékének megőrkítése.

Az országos településrendezési és építési követelményekről szóló 253/1997. (XII. 20.) Korm. rend. 40. § (7) bekezdése szerint a telektömbök sarkain utcanévtáblákat kell elhelyezni.

III. Döntési javaslat


Budapest Főváros X. kerület Kőbányai Önkormányzat Képviselő-testülete meghozza az előterjesztés 1. mellékletében foglalt határozatokat.

Budapest, 2012. április 2.



Radványi Gábor

Törvényességi szempontból ellenjegyzem:



Dr. Szabó Krisztián
jegyző

Budapest Főváros X. kerület Kőbányai Önkormányzat Képviselő-testülete

.../2012. (... ..) határozata

közterületek elnevezéséről

1. Budapest Főváros X. kerület Kőbányai Önkormányzat Képviselő-testülete a

- a) (40700/38) helyrajzszámú közterületnek a Cserehát utca,
- b) (40700/52) helyrajzszámú közterületnek a Zempléni utca,
- c) (40700/53) helyrajzszámú közterületnek a Hanság utca,
- d) (40699/12) helyrajzszámú közterületnek a Kemenesalja utca,
- e) (40698/14) helyrajzszámú közterületnek a Mecsek utca,
- f) (40699/19) helyrajzszámú közterületnek a Jászság utca

elnevezést adja.

Határidő:

2012. június 30.

Feladatkörében érintett:

a kerületfejlesztési és külkapcsolati szakterületért felelős
alpolgármester,
a Hatósági Iroda vezetője,
a Kőbányai Vagyonkezelő Zrt. vezérigazgatója

2. Budapest Főváros X. kerület Kőbányai Önkormányzat Képviselő-testülete a

- a) (40957/28) helyrajzszámú közterületnek a Keramikus utca,
- b) (40957/12) helyrajzszámú közterületnek a Sörfőző utca,
- c) (42834/2) helyrajzszámú közterületnek a Kőbányász utca,
- d) (40839/2) helyrajzszámú közterületnek a Gyógyszerész utca

elnevezést adja.

Határidő:

2012. június 30.

Feladatkörében érintett:

a kerületfejlesztési és külkapcsolati szakterületért felelős
alpolgármester,
a Hatósági Iroda vezetője,
a Kőbányai Vagyonkezelő Zrt. vezérigazgatója

3. Budapest Főváros X. kerület Kőbányai Önkormányzat Képviselő-testülete javasolja Budapest Főváros Önkormányzata részére, hogy a Budapest X. kerület, Gyömrői utat és a Vaspálya utcát összekötő, (42153) hrsz.-ú közterület **Richter Gedeonról**, a Budapest X. kerület, Kőrösi Csoma Sándor út és a Liget utca között található, (39134) hrsz.-ú névtelen köz **Sajó Sándorról** kerüljön elnevezésre, egyúttal felkéri a polgármestert, hogy a szükséges intézkedéseket tegye meg.

Határidő:

2012. június 30.

Feladatkörében érintett:

a kerületfejlesztési és külkapcsolati szakterületért felelős
alpolgármester,
a Hatósági Iroda vezetője

4. Budapest Főváros X. kerület Kőbányai Önkormányzat Képviselő-testülete javasolja Budapest Főváros Önkormányzata részére, hogy a Budapest X. kerület, Vásárló utca elnevezése **Lechner Ödön utca elnevezésre** változzon, egyúttal felkéri a polgármestert, hogy a szükséges intézkedéseket tegye meg.

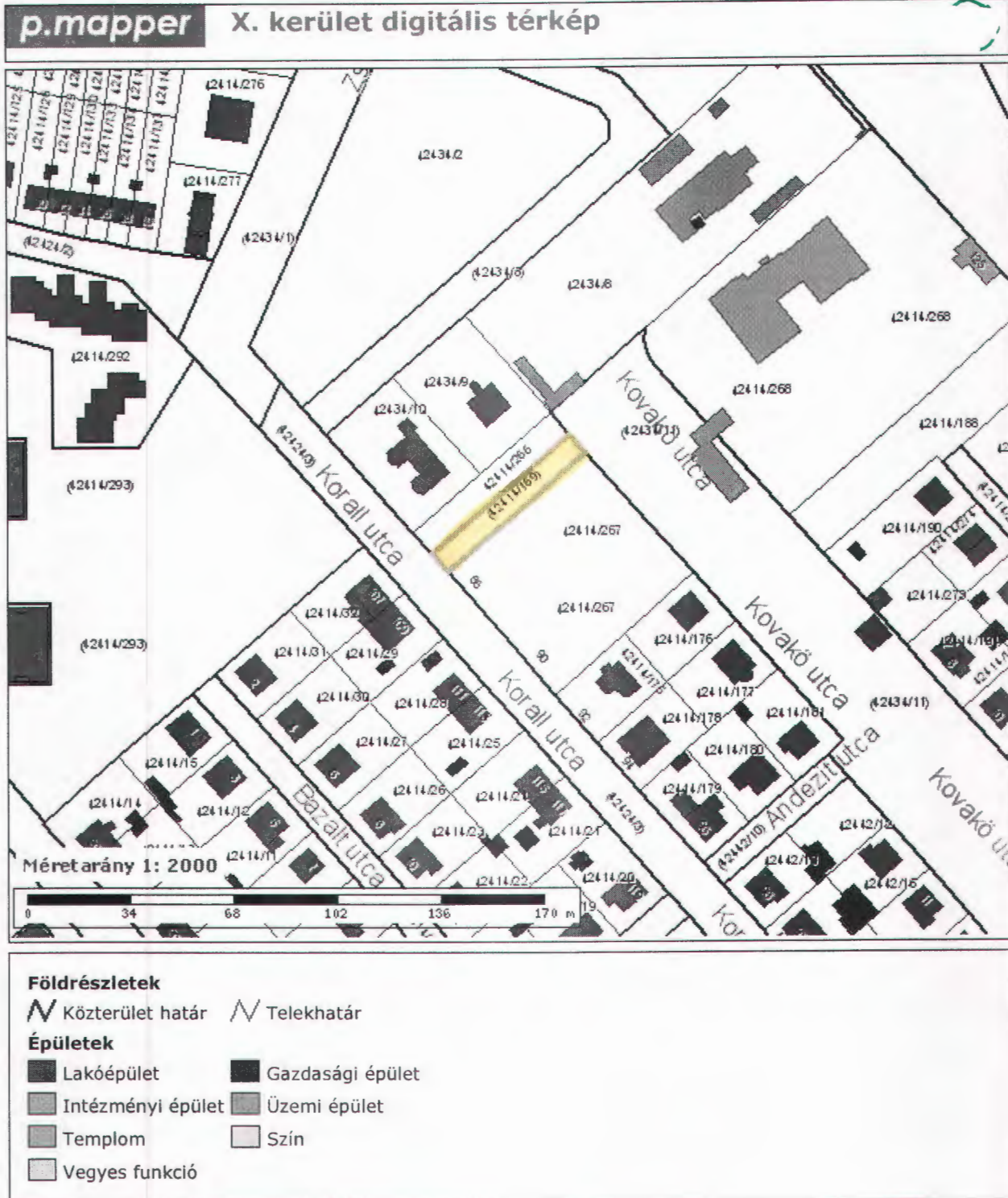
Határidő:

2012. június 30.

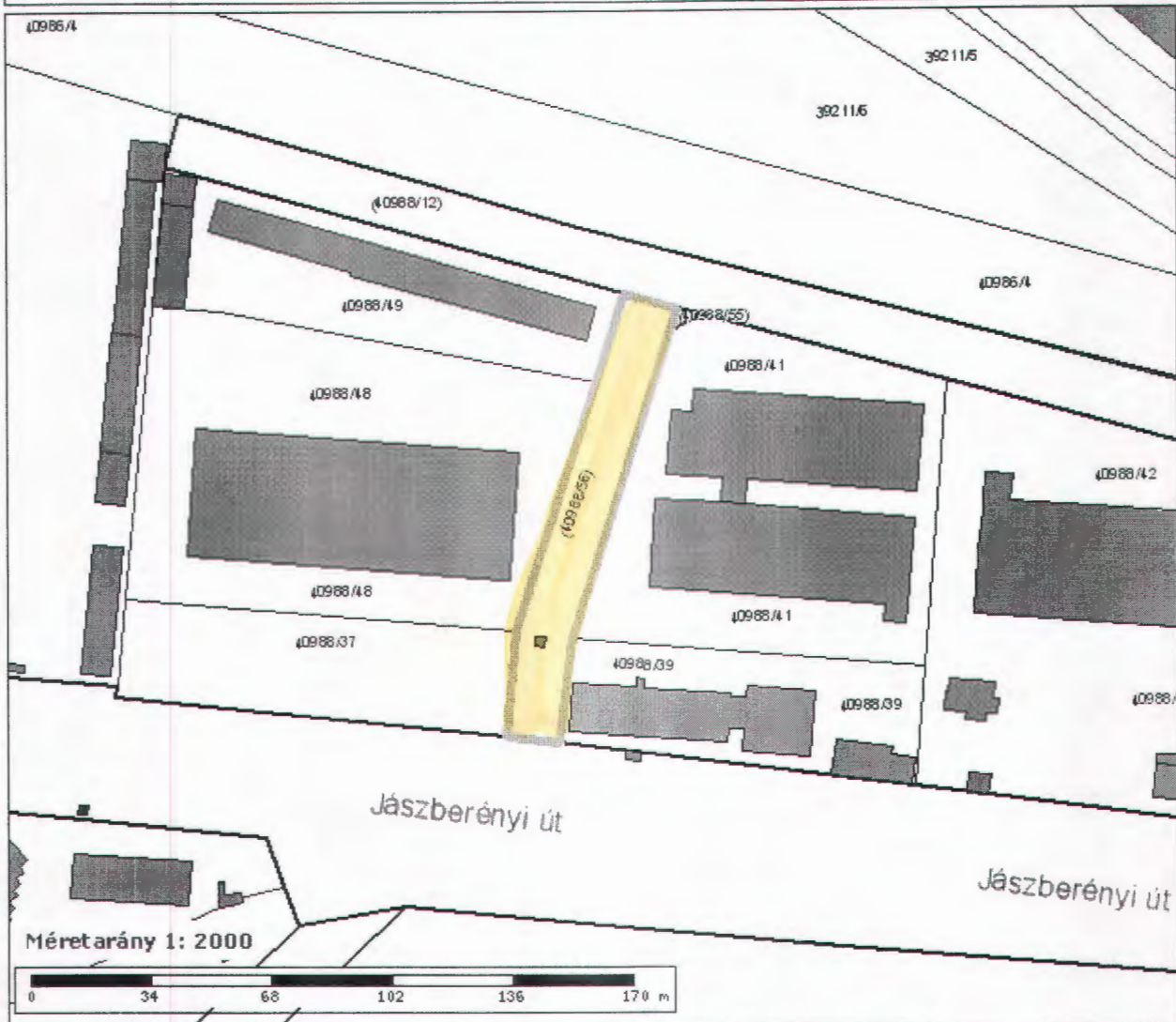
Feladatkörében érintett:

a kerületfejlesztési és külkapcsolati szakterületért felelős
alpolgármester,
a Hatósági Iroda vezetője

2. melléklet az előterjesztéshez



p.mapper X. kerület digitális térkép

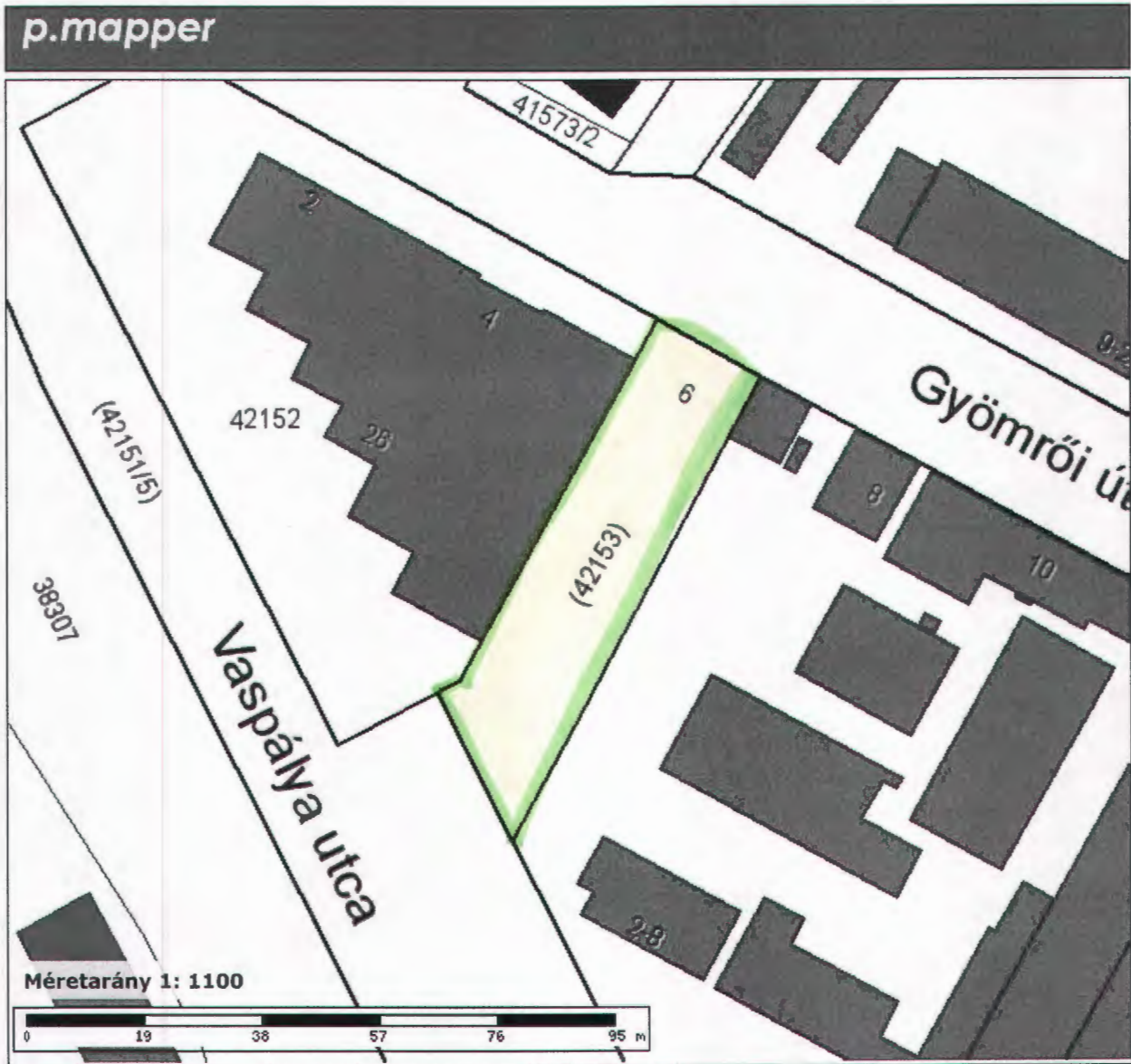


Földrészetek

↘ Közterület határ ↘ Telekhatár

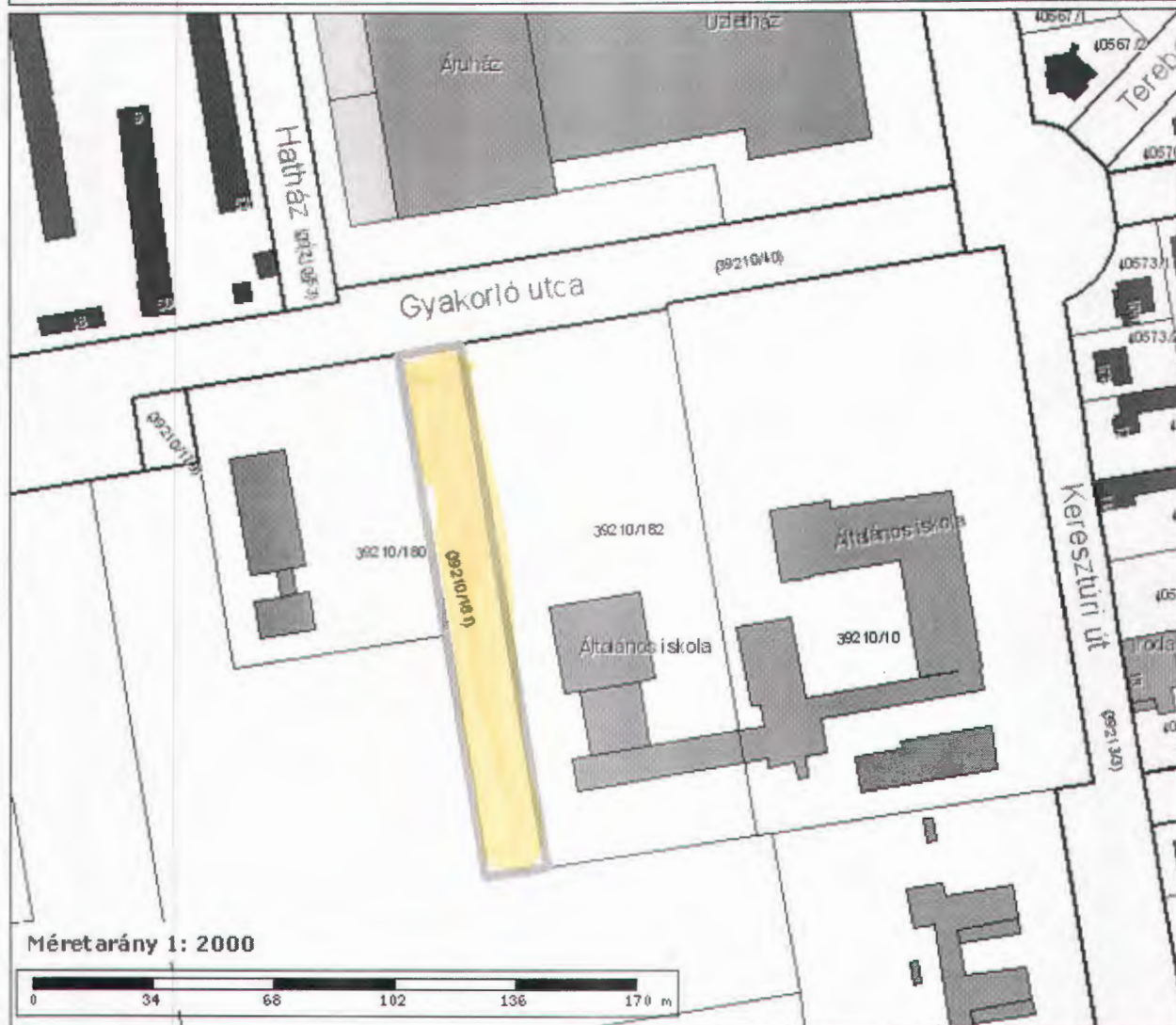
Épületek

- | | |
|---------------------|--------------------|
| ■ Lakóépület | ■ Gazdasági épület |
| ■ Intézményi épület | ■ Üzemi épület |
| ■ Templom | ■ Szín |
| ■ Vegyes funkció | |



Földrészletek	
Közterület határ	Telekhatár
Épületek	
Lakóépület	Gazdasági épület
Intézményi épület	Üzemi épület
Templom	Szín
Vegyes funkció	
Épület tatózékok	
Terasz	Vetített sík
Támfal	Pillér
Egyebek	
Víz műtárgy	Felüljáró
Töltés	Fal, kerítés








p.mapper X. kerület digitális térkép



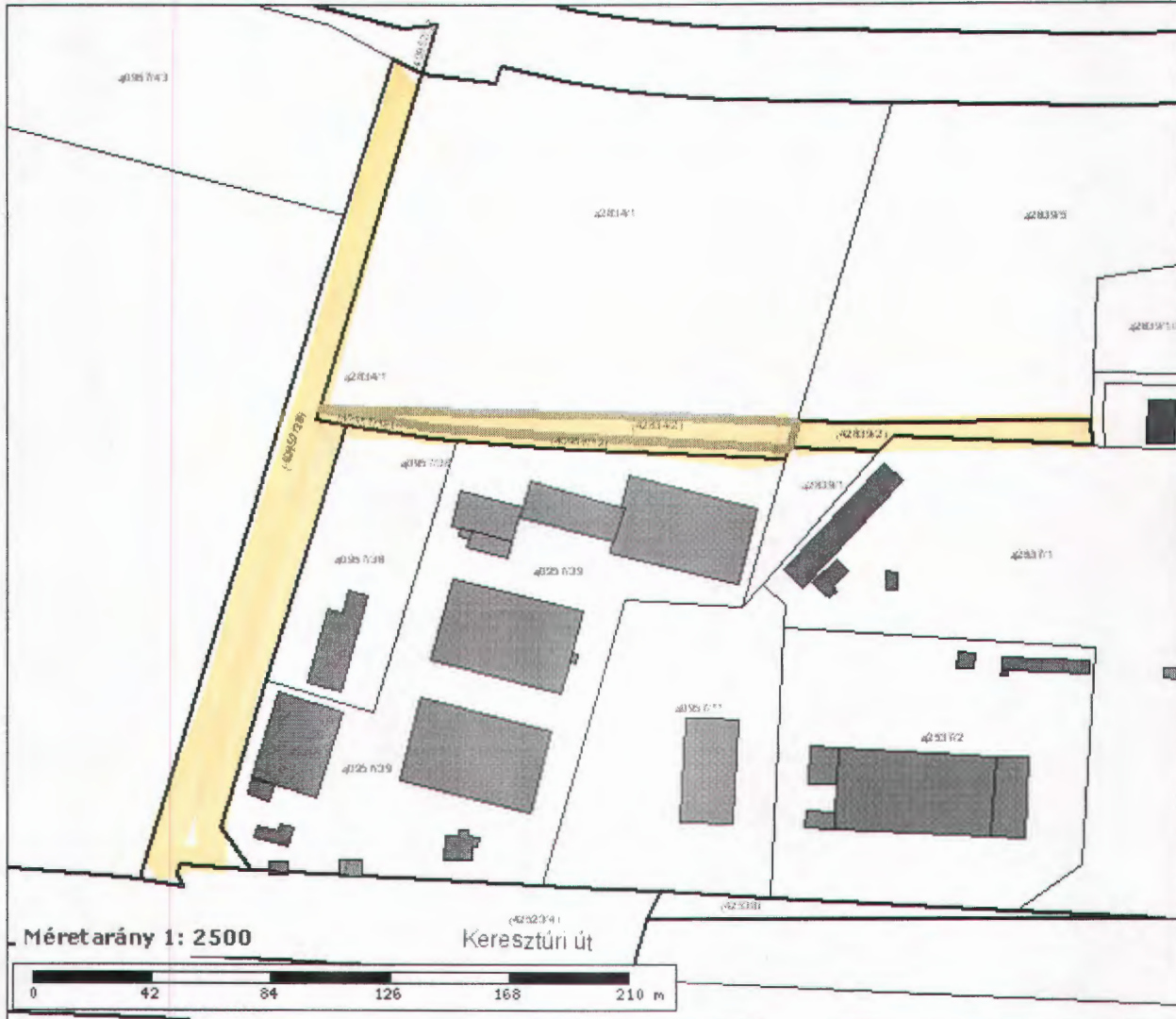
Földrésztetek

 Közterület határ
  Telekhatár

Épületek

 Lakóépület
  Gazdasági épület
 Intézményi épület
  Üzemi épület
 Templom
  Szín
 Vegyes funkció

p.mapper X. kerület digitális térkép



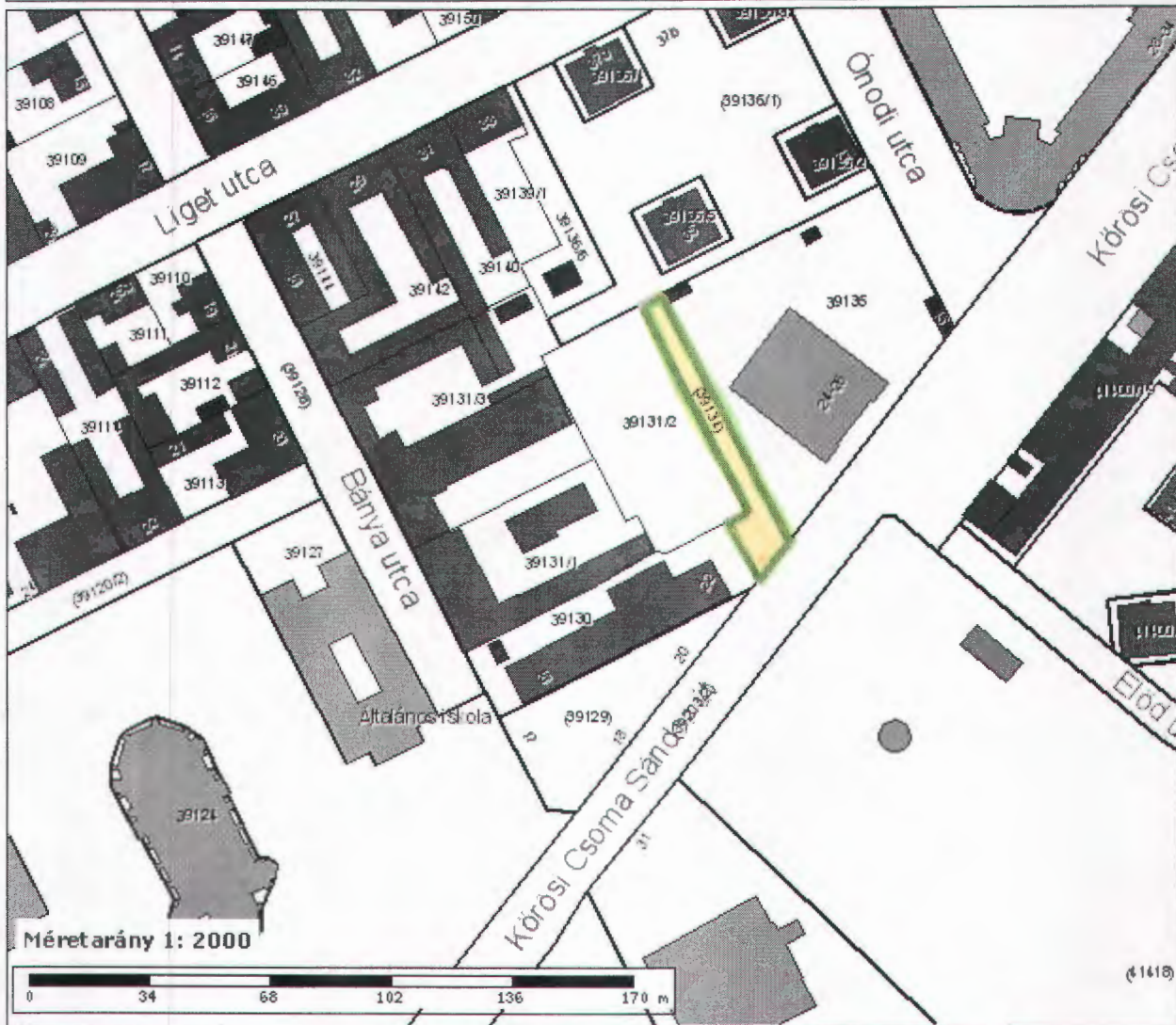
Földrésztetek

∩ Közterület határ ∩ Telekhatár

Épületek

- | | |
|---------------------|--------------------|
| ■ Lakóépület | ■ Gazdasági épület |
| ■ Intézményi épület | ■ Üzemi épület |
| ■ Templom | ■ Szín |
| ■ Vegyes funkció | |








p.mapper X. kerület digitális térkép



Földrészletek

 Közterület határ
  Telekhatár

Épületek

- | | |
|---|--|
|  Lakóépület |  Gazdasági épület |
|  Intézményi épület |  Üzemi épület |
|  Templom |  Szín |
|  Vegyes funkció | |

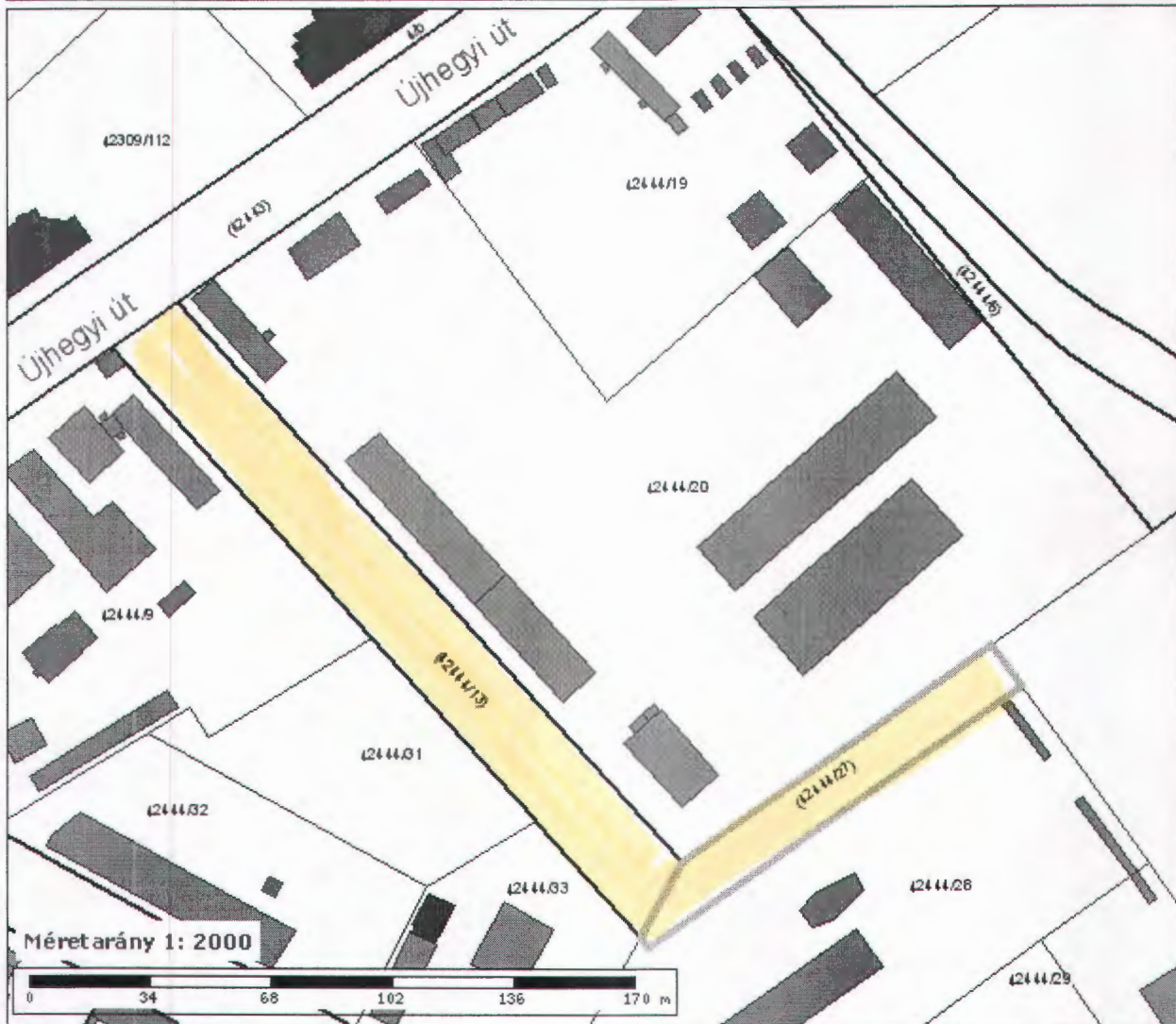
p.mapper X. kerület digitális térkép



- Földrészek**
- ∩ Közterület határ
 - ∩ Telekhatár
- Épületek**
- Lakóépület
 - Gazdasági épület
 - Intézményi épület
 - Üzemi épület
 - Templom
 - Szín
 - Vegyes funkció

p.mapper

X. kerület digitális térkép

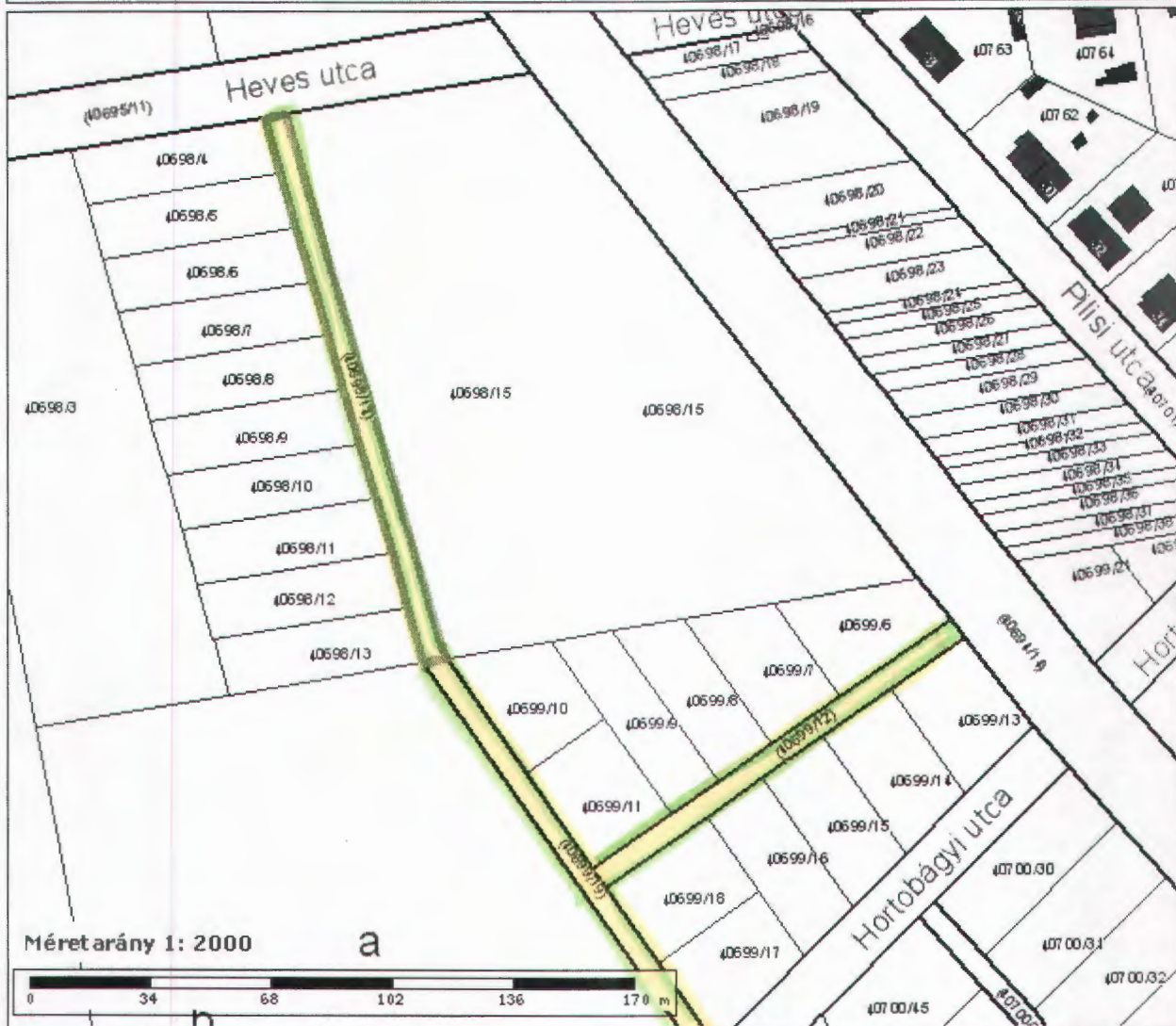
**Földrészletek**

Közterület határ
 Telekhatár

Épületek

Lakóépület	Gazdasági épület
Intézményi épület	Üzemi épület
Templom	Szín
Vegyes funkció	

p.mapper X. kerület digitális térkép



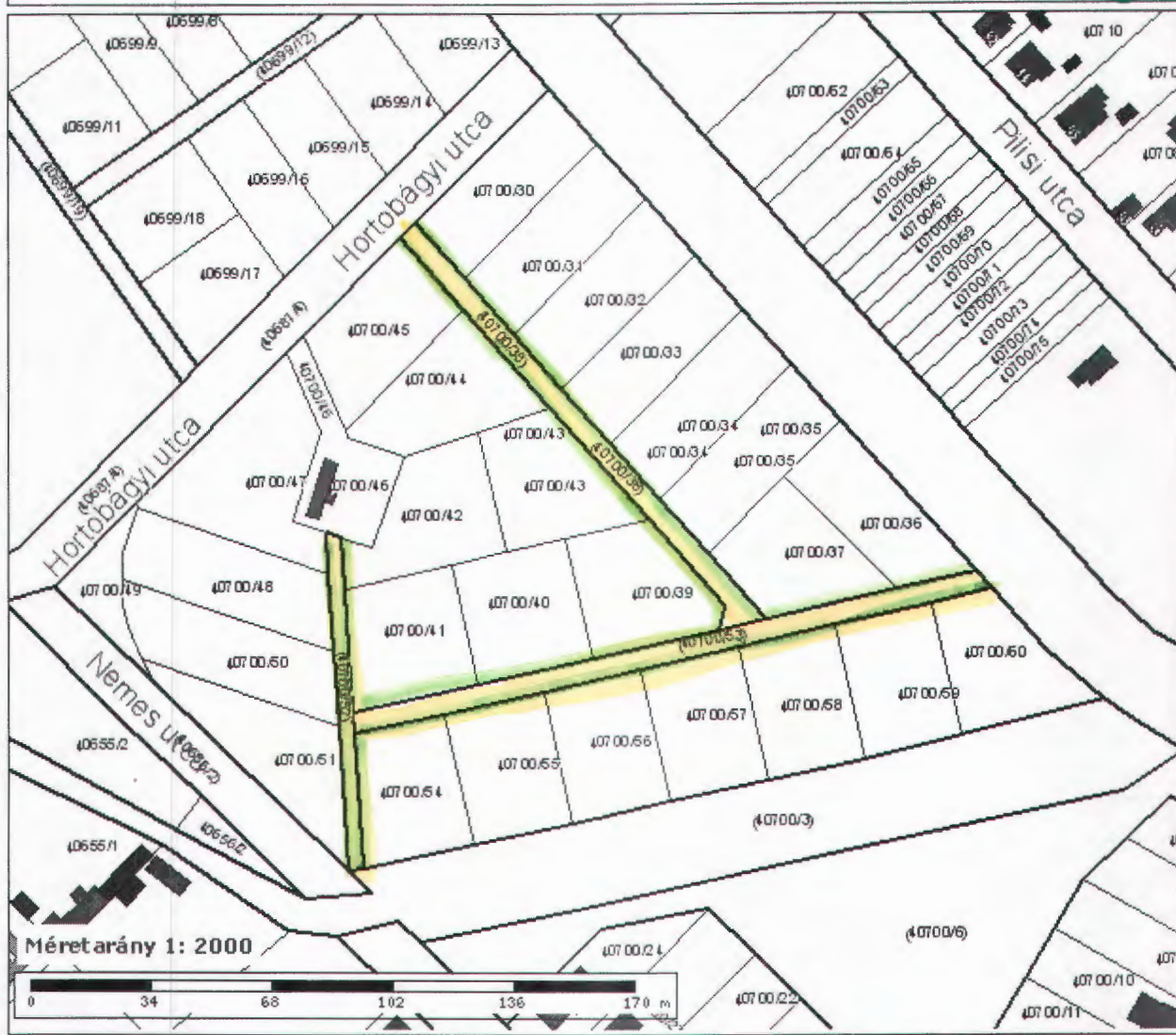
Földrészletek

Közterület határ
 Telekhatár

Épületek

Lakóépület
 Gazdasági épület
 Intézményi épület
 Üzemi épület
 Templom
 Szín
 Vegyes funkció

p.mapper X. kerület digitális térkép

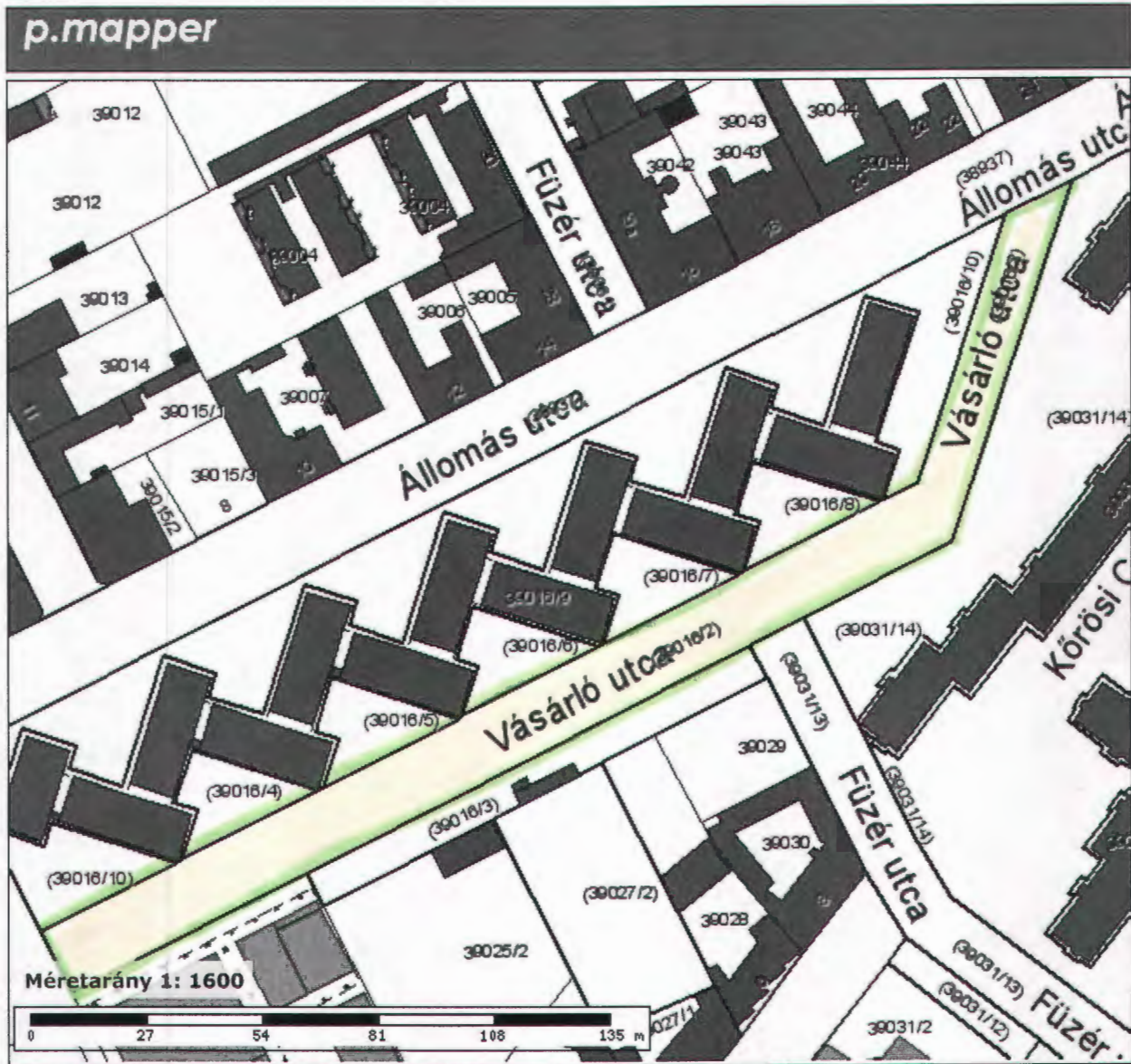


Földrészletek

Közterület határ Telekhatár

Épületek

Lakóépület	Gazdasági épület
Intézményi épület	Üzemi épület
Templom	Szín
Vegyes funkció	



Földrészletek

- Közterület határ
- Telekhatár

Épületek

- Lakóépület
- Gazdasági épület
- Intézményi épület
- Üzemi épület
- Templom
- Szín
- Vegyes funkció

Épület tatózékok

- Terasz
- Vetített sík
- Támfal
- Pillér

Egyebek

- Víz műtárgy
- Felüljáró
- Töltés
- Fal, kerítés